


UFÜJEMÉJ VADÁSA 2019. 11. 25.



Aláíró: Demeter Erzsébet
Heves Megyei Kormányhivatal
Egri Járási Hivatal
(2019.11.21. 12:10:34)

HEVES MEGYEI KORMÁNYHIVATAL
EGRI JÁRÁSI HIVATALA

| | |
|--------------|---|
| Iktatószám: | HE-02/FMO/2906-1/2019 |
| Tárgy: | ajánlás 10-702150-203 kódszámú vadászterület határára |
| Ügyintéző: | Godó Lajos Máté |
| Telefonszám: | +36 (36) 510-757 |
| Melléklet | 2 db térkép |

A J Á N L Á S

A Heves Megyei Kormányhivatal Egri Járási Hivatala Agrárügyi és Környezetvédelmi Főosztály Földművelésügyi Osztálya hivatalból ajánlást tesz közzé hirdetményi úton a 10-702150-203 kódszámú vadászterület határára, a 2037.02.28-ig tartó vadgazdálkodási üzemtéri ciklusra az alábbiak szerint:

A térképmellékleten jelölt vadászterület szöveges határleírása a következő:

Kiindulási pont a 3-as számú főút és a vasút találkozási pontja, innen a vasúton haladunk É felé a Tófalu 079/2 helyrajzi számú útig, amelyen Ny-i irányba, majd ÉNY felé haladunk az Aldebrő 0100/1 helyrajzi számú útig. Az Aldebrő 0100/1 helyrajzi számú úton É felé haladunk az Aldebrő 0103 helyrajzi számú útig, amelyen tovább Ny-i irányba megyünk az Aldebrő 0102/7 helyrajzi számú útig. Az Aldebrő 0102/7 helyrajzi számú úton haladunk ÉNY felé az Aldebrő 098 helyrajzi számú útig ahol É-i irányba megyünk tovább és elérjük az Aldebrő 072 helyrajzi számú utat. Az Aldebrő 072 helyrajzi számú úton Ny felé haladunk elérve a Vécs 0206 helyrajzi számú utat. Ezen továbbhaladunk az Aldebrő 5/A erdőrészlet nyugati határán az Aldebrő 4/C erdőrészlet déli határáig elérve a Hasznosi vízfogó útját, melyen haladunk a Feldebrő 0220 helyrajzi számú útig. A Feldebrő 0220 helyrajzi számú úton K felé haladunk Feldebrő irányába, a vasútig. A vasút nyomvonalán északra fordulunk, ahol északi irányba haladva elérjük a verpeléti közigazgatási határt.

A közigazgatási határon vezető úton K irányba haladunk a Feldebrő 0202 majd a Verpelét 0270/2 úton, elérve a Verpelét-Feldebrőt összekötő közutat. Innen tovább a Verpelét 0269, ezen északi irányba a elérve a Verpelét 0248 hrsz-ú utat, ezen keleti irányba a mobil telefon átjárós toronyig, majd a Verpelét 0243/2 hrsz utat, ezen déli irányba a Verpelét 0244/4 útig, majd keleti irányba Verpelét 0244/3 a Verpelét 0240/1 hrsz É, majd ÉNy határán vezető úton, Verpelét 0244/3, Feldebrő 031/5, 031/4, 031/3, 021/67, Verpelét 0218/15, hrsz utakon majd tovább a közigazgatási határon vezető utakon a Kígyós patakig 5,3 km. Innen a Feldebrő 075 hrsz úton az Egerszólát közigazgatási határára 700 m. Innen D irányba a közigazgatási határon az Egerszólát 0227 hrsz-út útig, innen tovább az Egerszólát 0226, Feldebrő 074/7, Feldebrő 0101 utakon, a Feldebrő 099/2 hrsz útig 4,2 km.

Agrárügyi és Környezetvédelmi Főosztály Földművelésügyi Osztálya
3300 Eger, Szövetkezet út 6. szám, 3301 Eger Pf.: 145. Telefonszáma: +36 (36) 413-737 - Fax: +36 (36) 795-144
E-mail: fmo@heves.gov.hu Honlap: <http://www.kormanyhivatal.hu/hu/heves>

Innen a ÉNy irányba a Feldebrő 099/2, Feldebrő 0110/2, Feldebrő 0103, majd Tófalu 036 hrsz úton elérjük a 3. számú főutat. A 3-as számú úton dél nyugat felé haladunk a Tófalu 051/39 hrsz-ú úton amelyen észak felé fordulunk a Tófalu 048 helyrajzi számú útig. A Tófalu 048 hrsz-ú úton délnyugati irányban megyünk a Tófalu 051/2 helyrajzi számú útig, ahol déli irányban fordulva elérjük a 3-as számú főutat. A 3-as számú főúton nyugat felé Kápolna belterületén keresztül elérjük a 3-as számú út és a vasút kereszteződését ami a kiindulási pont.

A vadászterület becsült mérete: 3930 ha.

Az ajánlással érintett vadászterülettel egy időben megállapításra kerülő szomszédos vadászterület: 10-705150-203

Az 1996. évi LV. törvény (a továbbiakban: Vtv.) 11/A. § (2) bekezdése alapján a vadászterület határának újbóli megállapításakor a vadászati hatóság a hatályos vadgazdálkodási üzemtervi ciklus utolsó vadászati évének március 31. napjáig, a meglévő vadászterület határokat és a vadgazdálkodási tájegység határait alapul véve, a következő vadgazdálkodási üzemterv időszakára a vadászterület határára vonatkozó ajánlást (a továbbiakban: ajánlás) tesz közhírré.

A Vtv. 11/A. § (4) alapján, a vadászati hatóság az ajánlást a hirdetőtábláján, és elektronikus tájékoztatásra szolgáló honlapján legalább harminc napra közhírré teszi. A vadászati hatóság kezdeményezi minden érintett település önkormányzatának hirdetőtábláján, illetve elektronikus tájékoztatásra szolgáló honlapján a közhírré tételt, amelyet az önkormányzat tájékoztató jelleggel legalább harminc napra közhírré tesz. Az ajánlást érintő vita esetén a vadászati hatóság hirdetőtábláján közhírré tett dokumentum az irányadó.

A Vtv. 11/A. § (5) bekezdése alapján az ajánlással érintett vadászterület földtulajdonosa az ajánlásra

a) a vadászterület határaival kapcsolatos módosító javaslatot, illetve

b) új vadászterület kialakítását célzó javaslatot (a továbbiakban együtt: **módosító javaslat**)

nyújthat be a vadászati hatósághoz a hatályos vadgazdálkodási üzemtervi ciklus utolsó vadászati évének május 15. napjáig.

Jelen eljárásban a Vtv. 11/A § foglalt az ajánlás megtételére valamint a módosító javaslat előterjesztésére nyitva álló határidők nem alkalmazhatóak.

Ennek indoka az, hogy A Pest Megyei Kormányhivatal Élelmiszerlánc-biztonsági, Földhivatali, Növény- és Talajvédelmi, Erdészeti Főosztály Földművelésügyi és Erdészeti Osztálya (a továbbiakban: másodfokú vadászati hatóság) a 2019. október 10. napján kelt PE/FE/01713-2/2019. számú döntésében a területi vadászati hatóság HE-02/FMO/1767-2/2016. számú, a 10-705150-203 kódszámú vadászterület kijelölő határozatát megsemmisítette és **a területi vadászati hatóságot új eljárás lefolytatására kötelezte a vadászterület határának kijelölése tárgyában.**

Ennek megfelelően a 2019. október 18. napján megindított új eljárás keretében 2019. november 22. napján kerül sor az ajánlás kibocsátására és közhírré tételére.

A másodfokú vadászati hatóság döntésének következtében módosító javaslat az ajánlás közhírré tételét követő 45 napon belül nyújtható be a 10-702150-203 és a 10-705150-203 kódszámú vadászterületek közös határszakaszára vonatkozóan.

- A földtulajdonos a módosító javaslatot **egyedül**, vagy **más földtulajdonossal együtt** is benyújthatja.
- A módosító javaslatot a Vtv. 8. §-ban és a Vtv. 19. § (2) bekezdésében meghatározott feltételek figyelembevételével lehet benyújtani, azzal, hogy **legalább háromszáz hektár, egybefüggő, vadászterületnek minősülő területre** vonatkozhat, amely terület legfeljebb egyharmada más, nem a módosító javaslatot benyújtó földtulajdonos(ok) tulajdonában is lehet.
- A Vtv. 11/A §-nak megfelelő módosító javaslat befogadásáról a vadászati hatóság 10 napon belül végzéssel dönt. A **vadászati hatóság** módosító javaslat befogadásáról szóló **döntésével szemben** jogorvoslati kérelemmel a vadászterület határát megállapító döntéssel szemben benyújtott **fellebbezéssel** lehet élni.
- Ha a vadászati hatóság ajánlásában szereplő vadászterület határára nem érkezik érvényes módosító javaslat, a vadászati hatóság a vadászterület határának megállapítására vonatkozó szabályok szerint hivatalból megállapítja a vadászterület határát.

A 79/2004. (V. 4.) FVM rendelet (a továbbiakban: Vhr.) 7. § (1) bekezdése alapján a Vtv. 11/A. § (5) bekezdésében meghatározott módosító javaslatot ahhoz a vadászati hatósághoz kell benyújtani, amelyik az ajánlást tette.

- Ha a módosító javaslatot benyújtó tulajdonos nem személyesen tesz jognyilatkozatot, képviseletéről a Polgári Törvénykönyv képviseleti jogra vonatkozó rendelkezéseinek megfelelő és a Vhr. 15. számú mellékletben meghatározott adattartalommal kiállított írásbeli meghatalmazás útján gondoskodhat.
- A meghatalmazás a Vhr. 9. § (3) bekezdésében meghatározott, a tulajdonjog igazolására elfogadható dokumentumok valamelyikével együtt érvényes.
- Állami tulajdonú földterület esetén a vadászati joggal kapcsolatos eljárásokban meghatalmazásnak minősül a vagyonkezelési szerződésbe foglalt, vadászati joggal összefüggő képviseletre vonatkozó meghatalmazás, amely a meghatalmazott által bemutatott, a képviselettel érintett állami földterületek listájával együtt érvényes.
- A módosító javaslattal érintett ingatlan esetében, ha az ingatlanak több tulajdonosa van, érvényes jognyilatkozatot csak egy személy tehet. A tulajdonostársak képviseletükről tulajdoni hányaduk arányában számított szótöbbséggel határoznak.
- Ha a földtulajdonos más földtulajdonossal együtt nyújt be módosító javaslatot a vadászati hatósághoz, a módosító javaslatban meg kell nevezni a módosító javaslat kapcsolattartóját (a továbbiakban: meghatalmazott kapcsolattartó).

A vadászati hatósághoz benyújtott módosító javaslatnak tartalmaznia kell:

- a) a módosító javaslatot benyújtó személy vagy a meghatalmazott kapcsolattartó teljes bizonyító erejű magánokiratba foglalt nyilatkozatát arra vonatkozóan, hogy a módosító javaslat **melyik ajánlásban szereplő – kódszámokkal megjelölt – vadászterületeket érinti;**
- b) a módosító javaslattal érintett földterület **határleírását;**
- c) a módosító javaslattal érintett földterület **legalább 1:25000 méretarányú topográfiai térképi megjelenítését, feltüntetve az ajánlással érintett vadászterület határvonalát;**

- d) a módosító javaslattal érintett földterületnek az ingatlanügyi hatóság által papíralapon vagy elektronikus adathordozón kiadott **helyrajzi számait és annak területi kiterjedését hektárban**, valamint a **földtulajdonosok nevét és tulajdoni hányadát**;
- e) a módosító javaslatot benyújtó személy vagy a meghatalmazott kapcsolattartó nyilatkozatát arról, hogy a tulajdonában, illetve a képviselt személyek tulajdonában lévő **földterület milyen százalékos arányban áll a módosító javaslattal érintett teljes földterülettel**;
- f) a módosító javaslatot benyújtó személy vagy a meghatalmazott **kapcsolattartó nevét és elérhetőségét**.

A módosító javaslat térképi megjelenítése és szöveges határleírása közötti eltérés esetén a szöveges határleírás tekintendő irányadónak.

Ha a vadászati hatóság ajánlásában szereplő vadászterület határára nem érkezik érvényes módosító javaslat, a vadászati hatóság a vadászterület határának megállapítására vonatkozó szabályok szerint hivatalból megállapítja a vadászterület határát.

Az ajánlással szemben fellebbezésnek helye nincs.

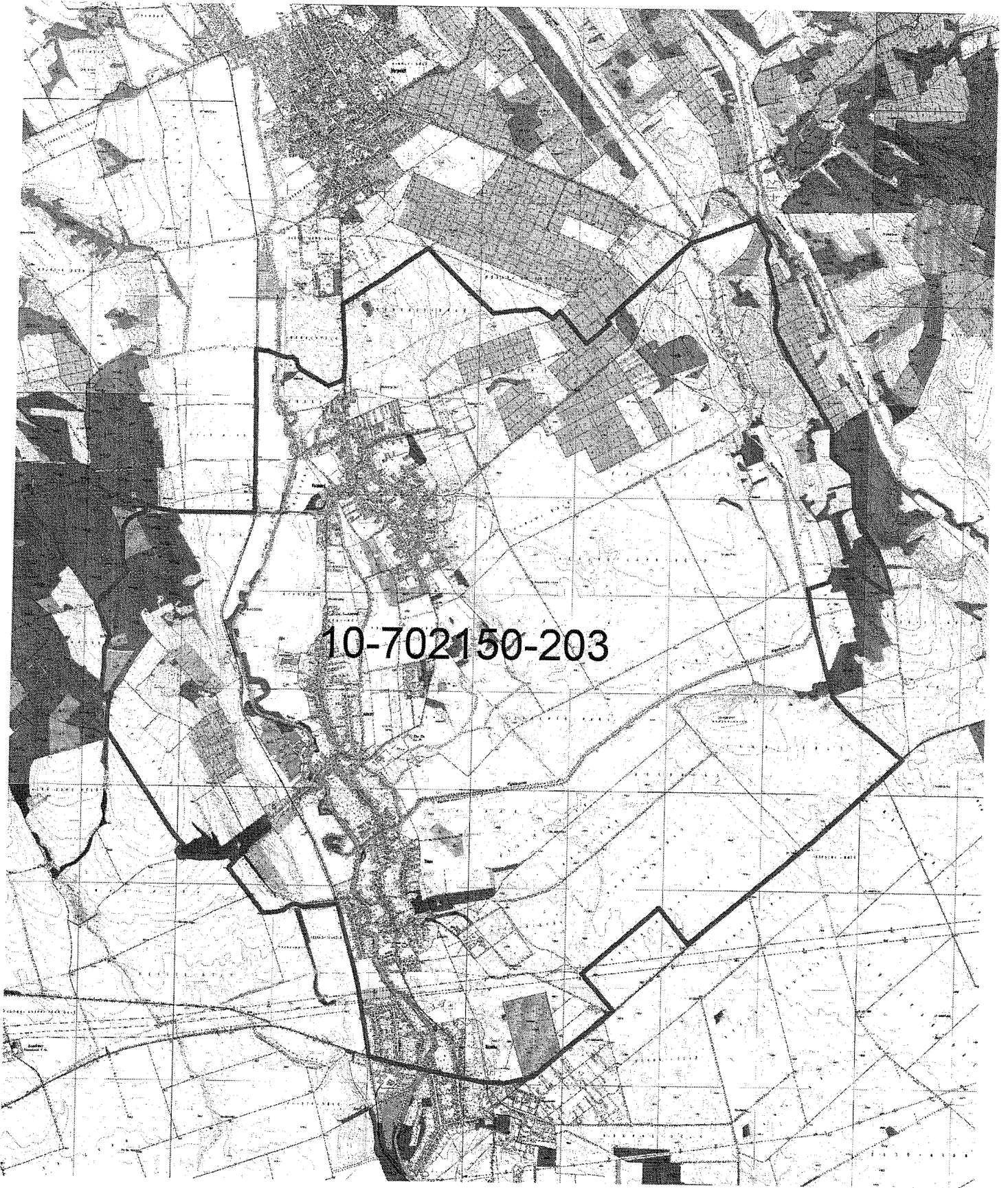
Tájékoztatom, az ajánlással érintett vadászterület földtulajdonosait, hogy az ajánlással kapcsolatos iratokba a Heves Megyei Kormányhivatal Egri Járási Hivatala Agrárügyi és Környezetvédelmi Főosztály Földművelésügyi Osztályán (3300 Eger, Szövetkezet út 6.) ügyfélfogadási időben (hétfő - csütörtök 8 - 16 óra 30 percig; péntek 8 -14 óráig) betekinthez.

Dr. Boncz László, a Heves Megyei Kormányhivatal Egri Járási Hivatalának hivatalvezetője nevében és megbízásából:

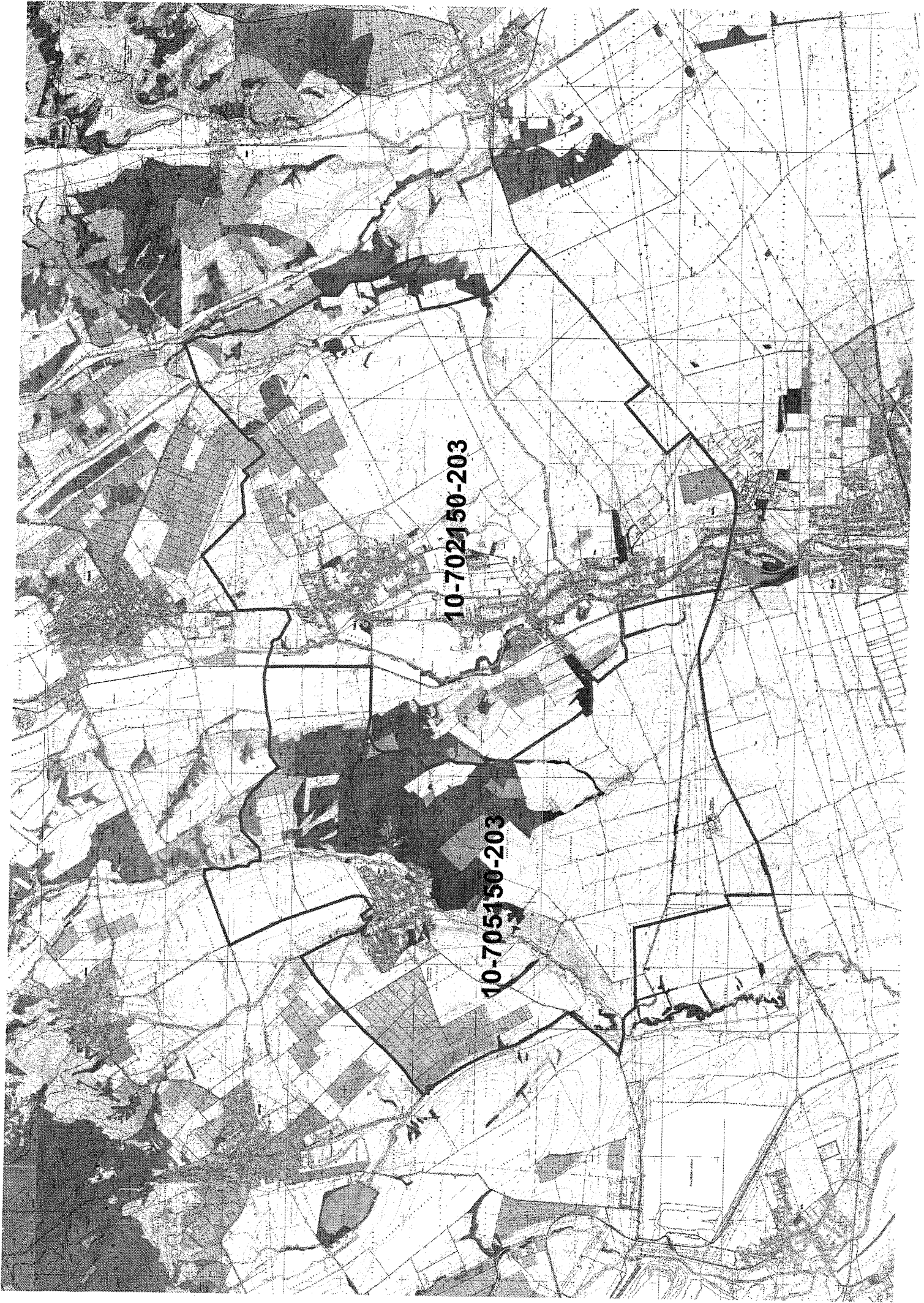
Demeter Erzsébet
főosztályvezető

A hirdetmény kifüggesztésének napja:2019. 11.25......

A hirdetmény levételének napja:



10-702150-203



10-702150-203

10-705150-203

